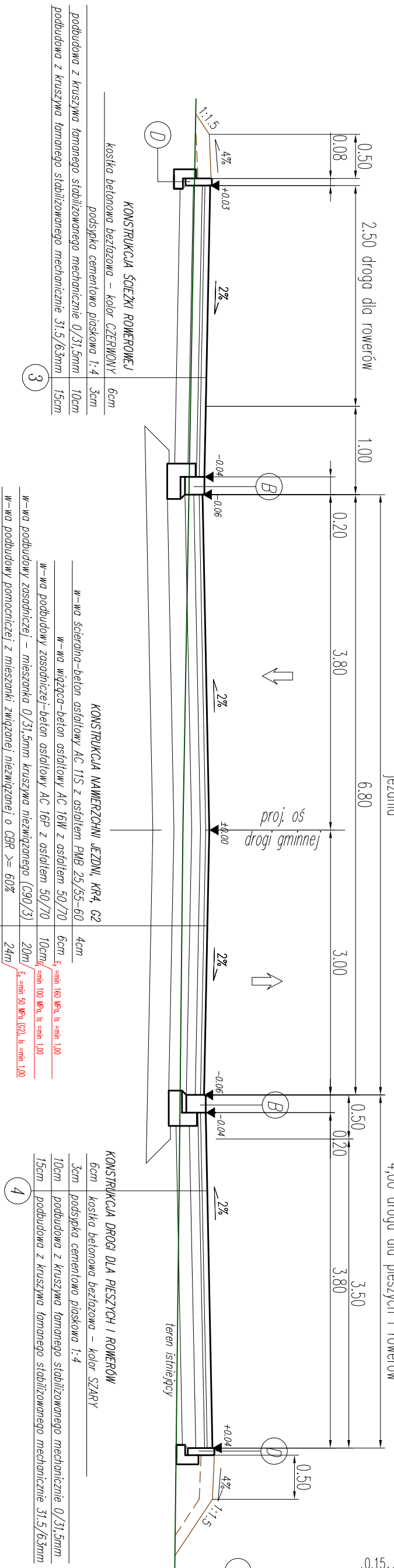
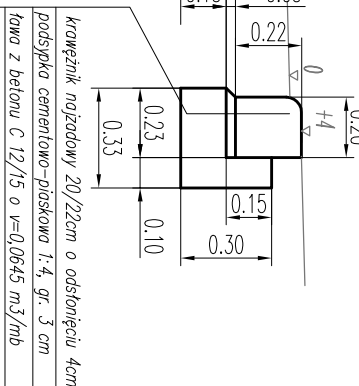


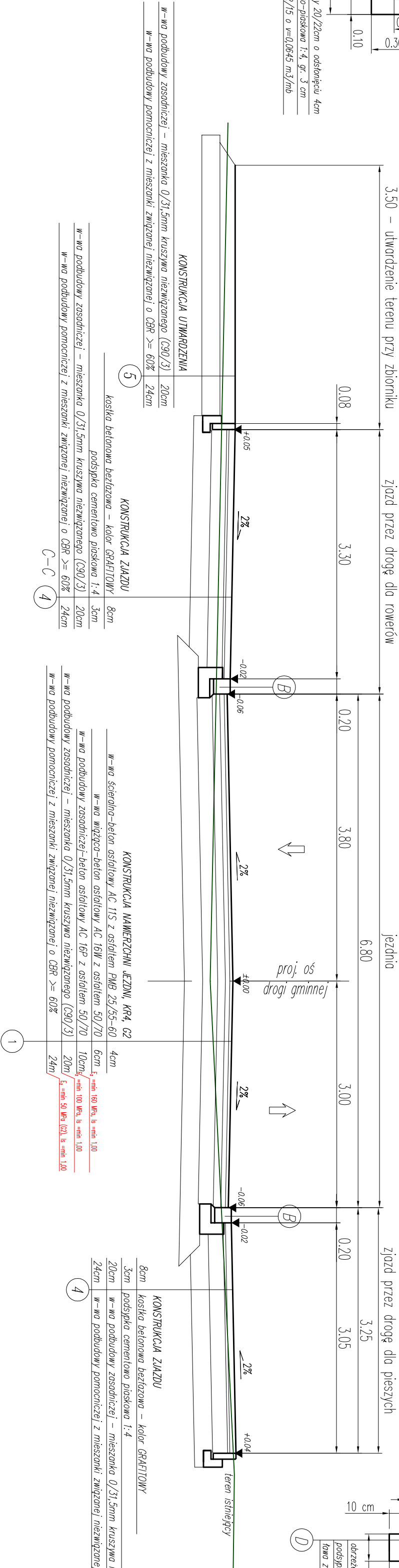
A-A  
PRZĘKROU TYPOWY W KM 0+024.42  
PRZĘ PRZĘJAZD DLA ROWERZYSTW



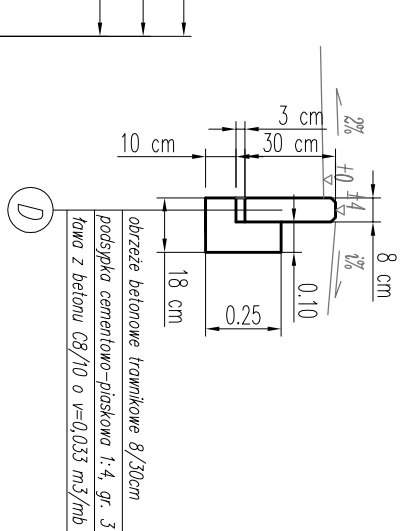
KRAWĘŻNIK NAJAZDOWY  
O ODSŁONIECU 4CM  
NA ZŁĘDZIE



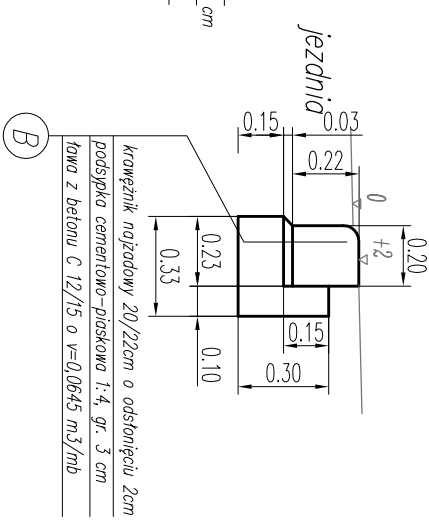
PRZĘKROU TYPOWY PRZĘ ZŁAZDU  
W KM ~0+406.00



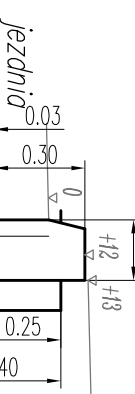
obrzeże betonowe 8/30cm



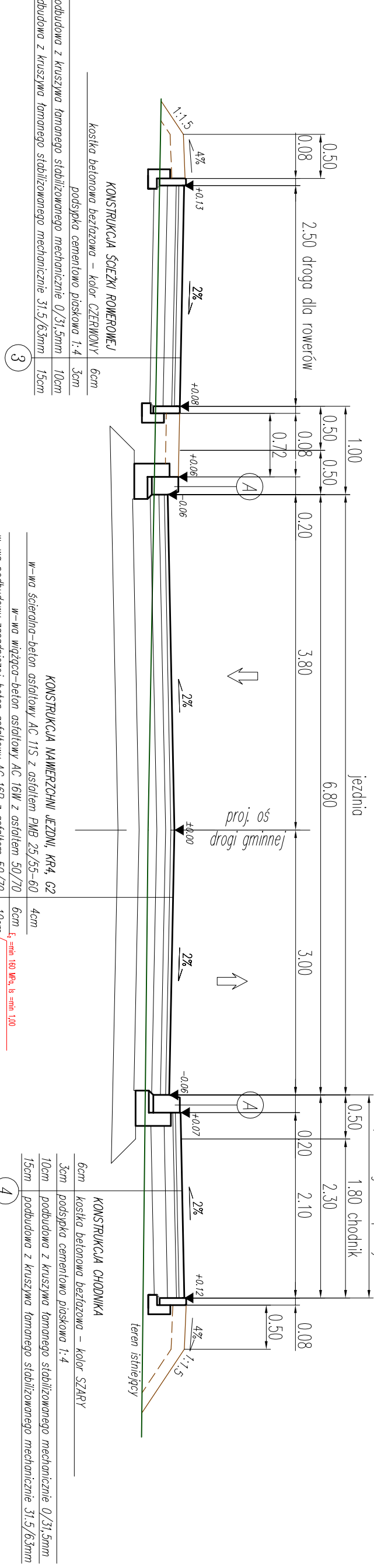
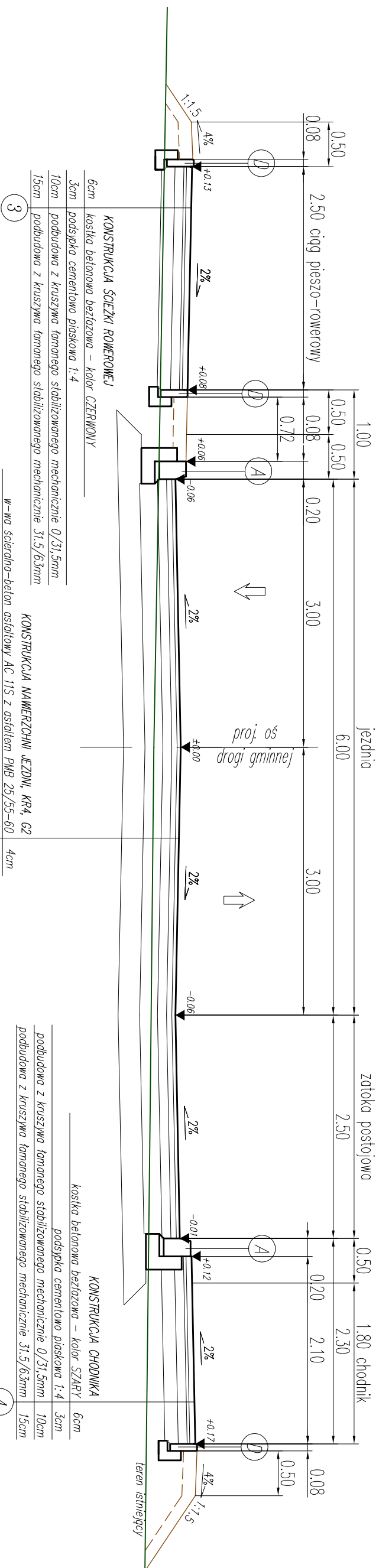
KRAWĘŻNIK NAJAZDOWY  
O ODSŁONIECU 2CM  
NA PRZĘJĘ DLA PIESZYCH  
I PRZĘJĘ DLA ROWERZYSTW



KRAWĘŻNIK STWĄCY O ODSŁONIECU 12CM  
NA DŁĄU ZASADNICZY



PRZĘKROU TYPOWY Z ZATOKĄ POSTWOWĄ



Investor:	Burmistrz Miasta Chrzanów - Gmina Chrzanów	Jednostka projektowa:	A4   PROJEKT PRACOWNIA PROJEKTOWA 32-540 Trzebnia, os. Wiskowe 13/11
Nazwa obiektu budowlanego:	32-500 Chrzanów, Al. Henryka 20		
Nazwa obiektu budowlanego:	ROZBUDOWA DROGI GMINNEJ UL. SZARYCH SZEREGW KL. I W CHRZANOWIE DO UL. NOWAKOWSKIEGO W KM 0+0000.00 DO KM 0+422.07 WRAZ Z BUDOWĄ ODWODNIENIA ORAZ BUDOWĄ INFRASTRUKTURY TECHNICZNEJ W CHRZANOWIE		
Adres obiektu budowlanego:	Miejscowość: Chrzanów	Powiat: Chrzanów	Województwo: Małopolskie
Brano:	DROGOWA	Stadium: PAB	
Funkcja:	Imię i nazwisko:	Nr uprawnień i specjalizacja:	Podpis:
projektant:	mgr inż. Dominik KĄKI	upr. nr M/P 0298/7000/13	
sprawił:	mgr inż. Artur MOTAK	upr. nr M/P 0294/7000/14	
opracował:	mgr inż. Marusz LIBURA		
Nazwa rysunku:	PRZĘKROU TYPOWE	Nr rys.:	D2.1 1: 50
Kopie w całości lub części i udostępnienie osobom trzecim bez naszej zgody jest prawnie zabronione	Chrzanów, kwiecień - 2025r.		